









Stand: 6/2021

Zeichenerklärung:

-  Ampelanlage
-  Gefahrenstelle
-  Überquerungshilfe
-  Knotenpunkt *
-  empfohlener Schulweg
-  empfohlener Weg zum Sportgelände
-  als Schulweg nicht empfohlen
-  Zebrastreifen

* Schüler aus Straßen ohne Wegkennzeichnung gehen zu dem in Richtung Schule nächstgelegenen Knotenpunkt. Ab hier folgen sie dem farblich markierten vorgegebenen Schulweg.

Liebe Eltern,





die vorgeschlagenen Schulwege wurden unter dem Gesichtspunkt ausgewählt, dass der Weg zur und von der Schule möglichst sicher ist. Nicht immer ist der kürzeste Weg auch der sicherste! Besprechen Sie dies bitte mit Ihrem Kind und machen es mit diesem Weg vertraut, indem Sie ihn mehrmals gemeinsam gehen. Überprüfen Sie später bitte auch, ob es den empfohlenen Schulweg einhält.

Wir wünschen Ihrem Kind einen sicheren Schulweg.

Mit freundlichen Grüßen
Schulleitung und Elternbeirat



Copyright:
Ing.-Büro f. Kartographie
Rudolf Osterreicher
73527 Schwab. Gmünd
Tel. 0 71 71 / 7 31 23

-  Kirche
-  Kapelle
-  Spielplatz
-  Haltestelle

Maßstab ca. 1 : 7 500